

ОПИСАНИЕ МЕСТОПОЛОЖЕНИЯ ГРАНИЦ

Территориальная зона - Зона коллективных садов и огородов (Ж-2.О)

(наименование объекта, местоположение границ которого описано (далее - объект))

Раздел 1

Сведения об объекте

Сведения об объекте		
№ п/п	Характеристики объекта	Описание характеристик
1	2	3
1	Местоположение объекта	Кировская область, Сунский район, территория Сунское городское поселение
2	Площадь объекта +/- величина погрешности определения площади (P +/- Дельта P)	5001 +/- 25 м ²
3	Иные характеристики объекта	<p>Основные виды разрешенного использования земельных участков и объектов капитального строительства Ведение садоводства Ведение дачного хозяйства</p> <p>Условно разрешенные виды использования Магазины</p> <p>Вспомогательные виды разрешенного использования земельных участков и объектов капитального строительства: Коммунальное обслуживание Обеспечение внутреннего правопорядка</p> <p>Кадастровый район: 43:32 Номер: 2.О</p>

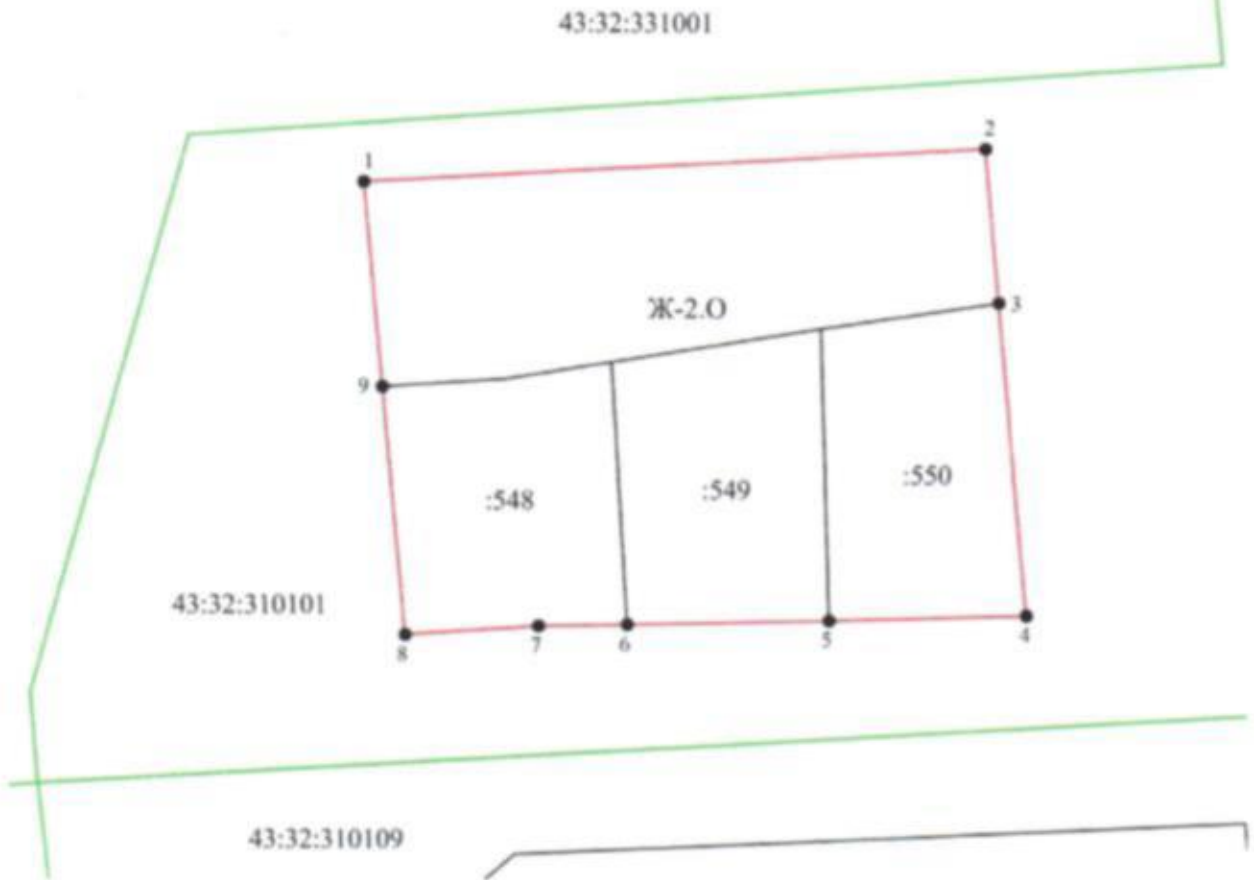
Раздел 2

Сведения о местоположении границ объекта					
1. Система координат МСК-43					
2. Сведения о характерных точках границ объекта					
Обозначение характерных точек границ	Координаты, м		Метод определения координат характерной точки	Средняя квадратическая погрешность положения характерной точки (Mt), м	Описание обозначения точки на местности (при наличии)
	X	Y			
1	2	3	4	5	6
-	-	-	-	-	-
3. Сведения о характерных точках части (частей) границы объекта					
Обозначение характерных точек части границы	Координаты, м		Метод определения координат характерной точки	Средняя квадратическая погрешность положения характерной точки (Mt), м	Описание обозначения точки на местности (при наличии)
	X	Y			
1	2	3	4	5	6
Часть № 1					
1	498447,49	2220072,67	Метод спутниковых геодезических измерений (определений)	0.10	-
2	498451,87	2220154,98	Метод спутниковых геодезических измерений (определений)	0.10	-
3	498431,50	2220156,77	Метод спутниковых геодезических измерений (определений)	0.10	-
4	498390,20	2220160,40	Метод спутниковых геодезических измерений (определений)	0.10	-
5	498389,50	2220134,18	Метод спутниковых геодезических измерений (определений)	0.10	-
6	498388,96	2220107,51	Метод спутниковых геодезических измерений (определений)	0.10	-
7	498388,75	2220095,77	Метод спутниковых геодезических измерений (определений)	0.10	-

8	498387,63	2220078,09	Метод спутниковых геодезических измерений (определений)	0.10	-
9	498420,44	2220075,12	Метод спутниковых геодезических измерений (определений)	0.10	-
1	498447,49	2220072,67	Метод спутниковых геодезических измерений (определений)	0.10	-





Раздел 4

План границ объекта



Масштаб 1:1000

Используемые условные знаки и обозначения:

-  Графическое обозначение территориальной зоны
-  Границы административно-территориальных образований
- Ж-2.О** Зона коллективных садов и огородов
-  Существующая часть границы, имеющиеся в ЕГРН сведения о которой достаточны для определения ее местоположения
-  Графическое обозначение характерной точки территориальной зоны, сведения о которой достаточны для определения ее местоположения на местности
- :548** Кадастровый номер земельного участка
- 43:32:310101** Учетный номер кадастрового квартала



Подпись  (Варанкина Анна Александровна) Дата 19 сентября 2020 г.

Место для оттиска печати (при наличии) лица, составившего описание местоположения границ объекта

**Текстовое описание местоположения границ
населенных пунктов, территориальных зон**

Прохождение границы		Описание прохождения границы
от точки	до точки	
1	2	3
1	2	-
2	3	-
3	4	-
4	5	-
5	6	-
6	7	-
7	8	-
8	9	-
9	1	-